

Vermessungsbüro Zielbauer & Heiler

68753 Waghäusel, Tel: 07254/98538-0 • 76646 Bruchsal, Tel: 07251/440299-0

Lageplan 1 : 500

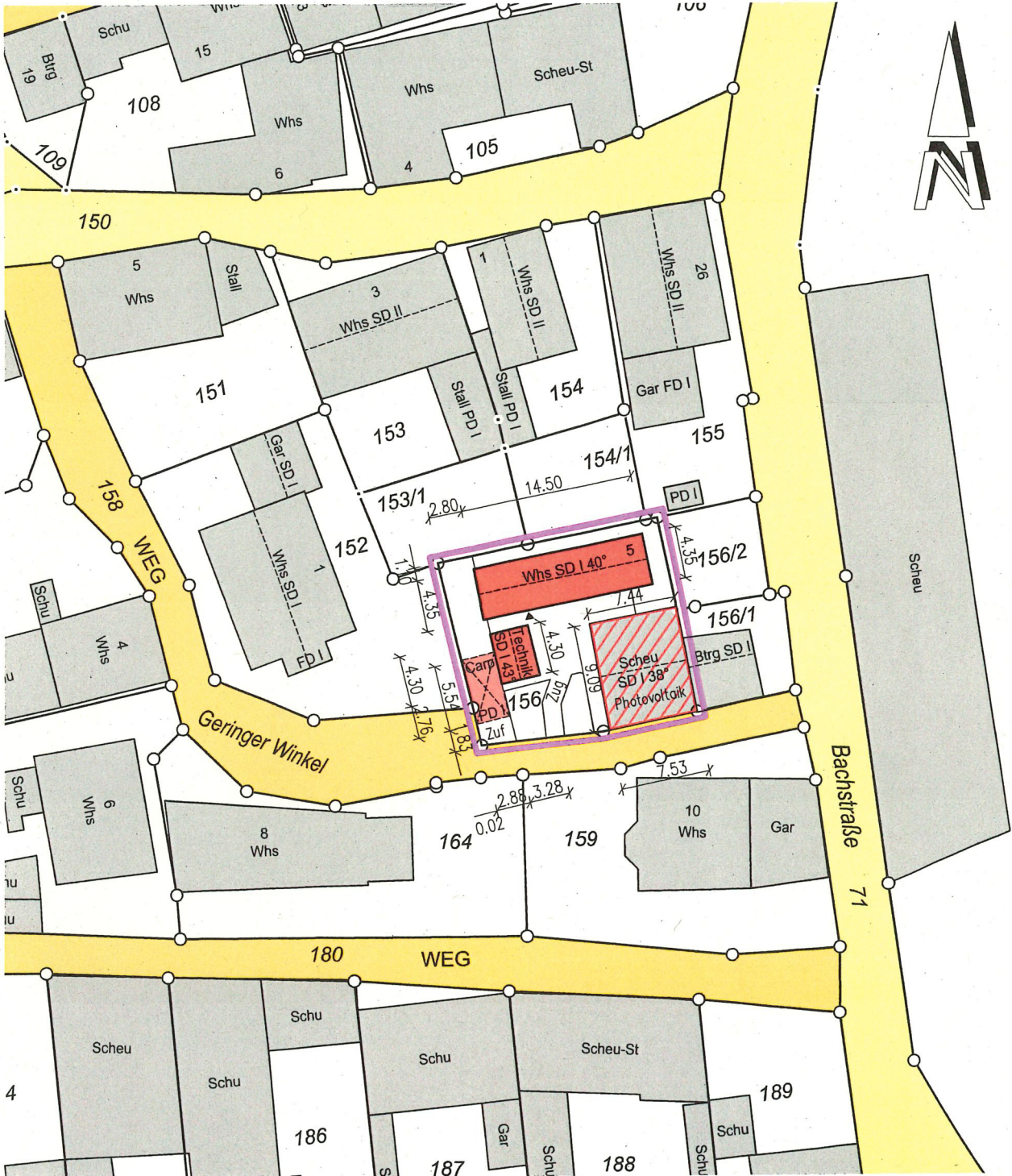
zeichnerischer Teil zum Bauantrag (§ 4 LBOVVO)
Auszug aus dem Liegenschaftskataster und Einzeichnungen nach § 4 Abs. 4 und 5 LBOVVO

über Flurstück : 156

der Gemeinde : Kürnbach

zum Baugesuch :

der Gemarkung : Kürnbach



1	2
3	4
5	6
7	8
9	10

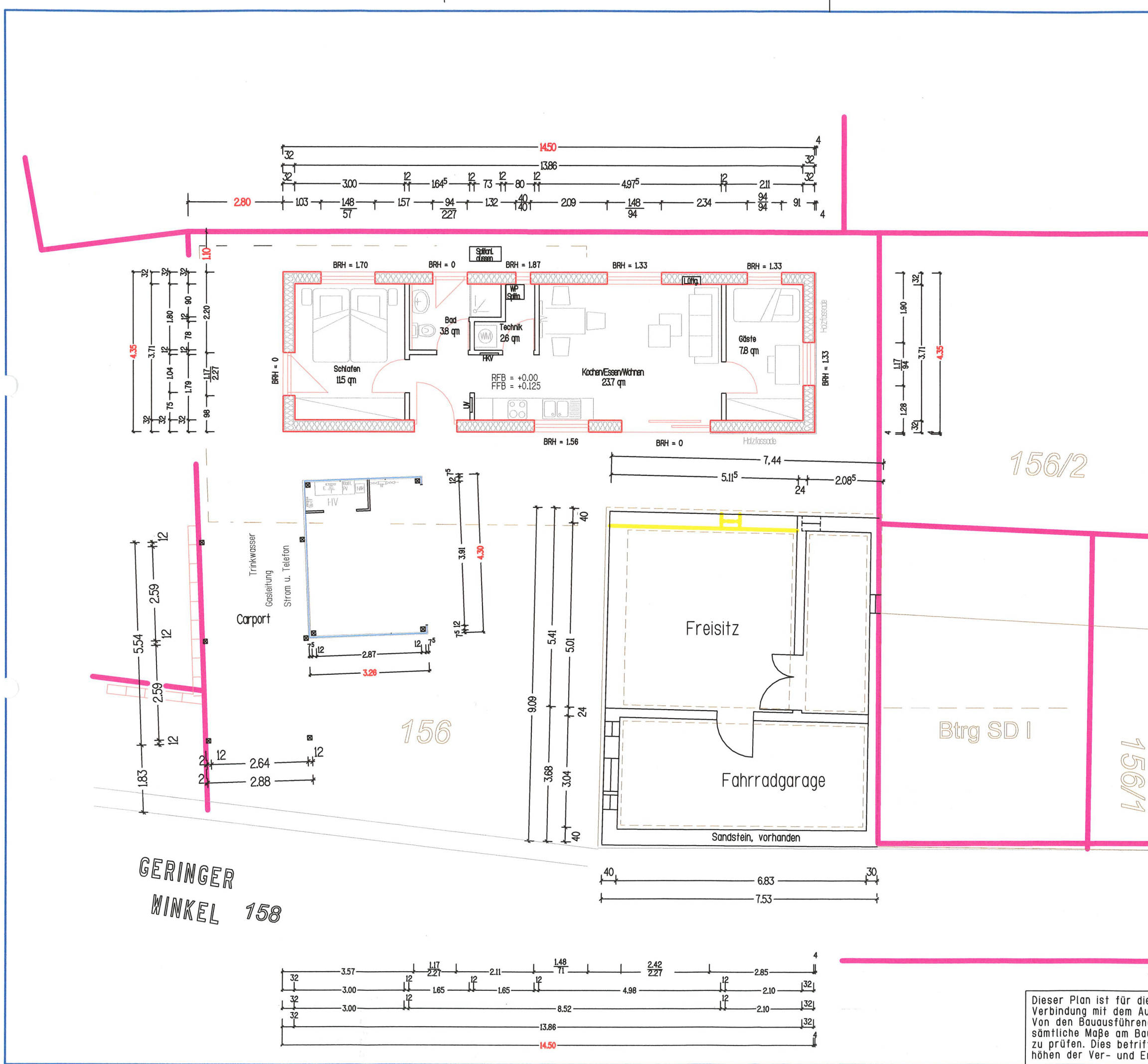
§34 BauGB



Für die Vollständigkeit und die Richtigkeit der Darstellung unterirdischer Bauwerke und Leitungen wird keine Gewähr übernommen. Ortsvergleich hat stattgefunden (keine Grenzfeststellung) Geplantes Bauvorhaben ist eingetragen.

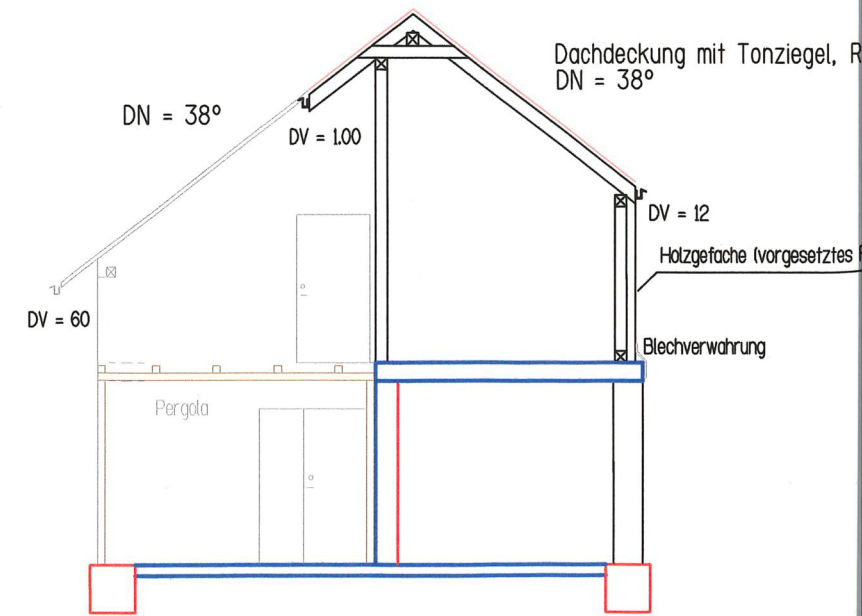
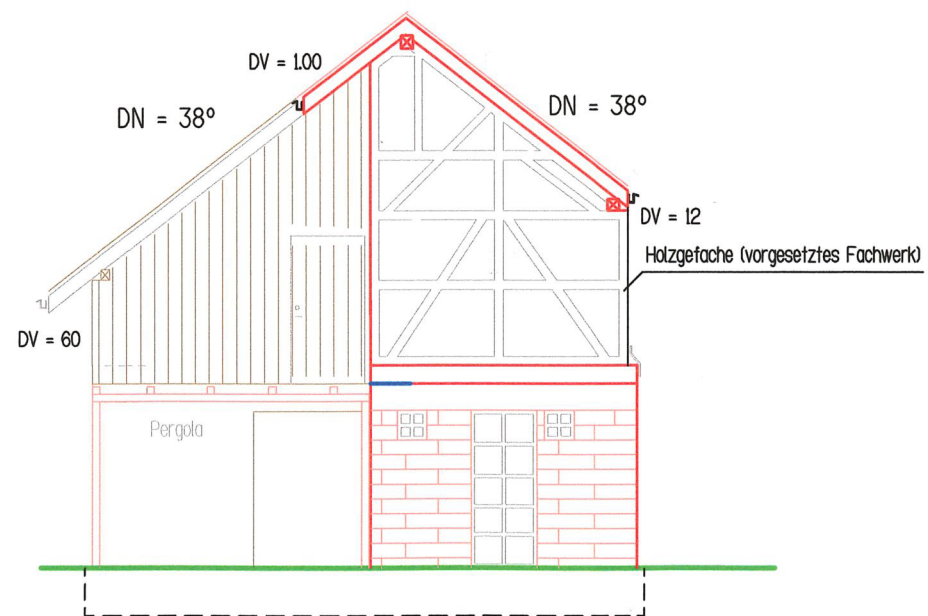
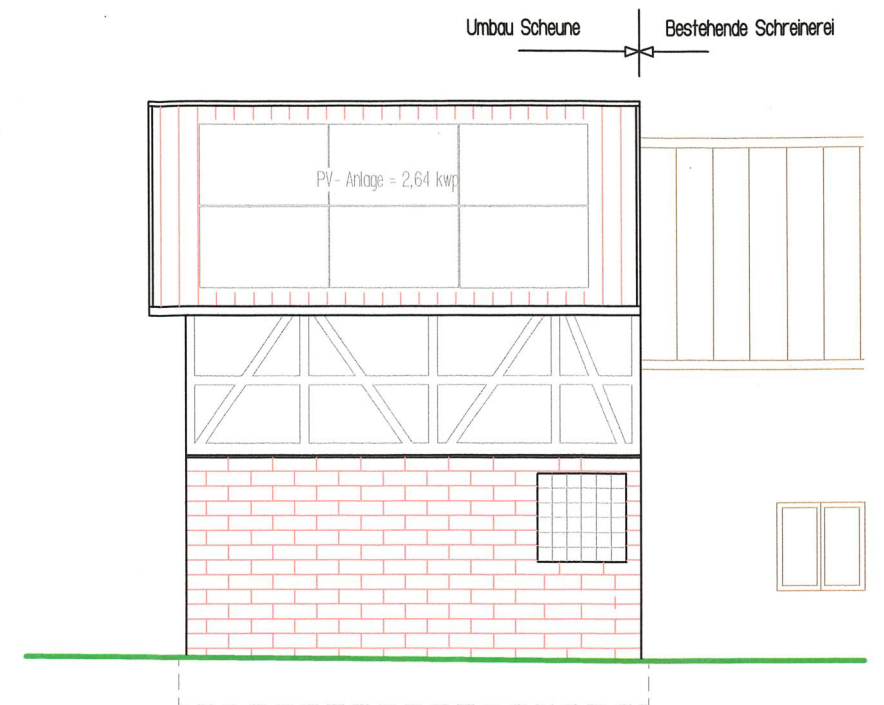
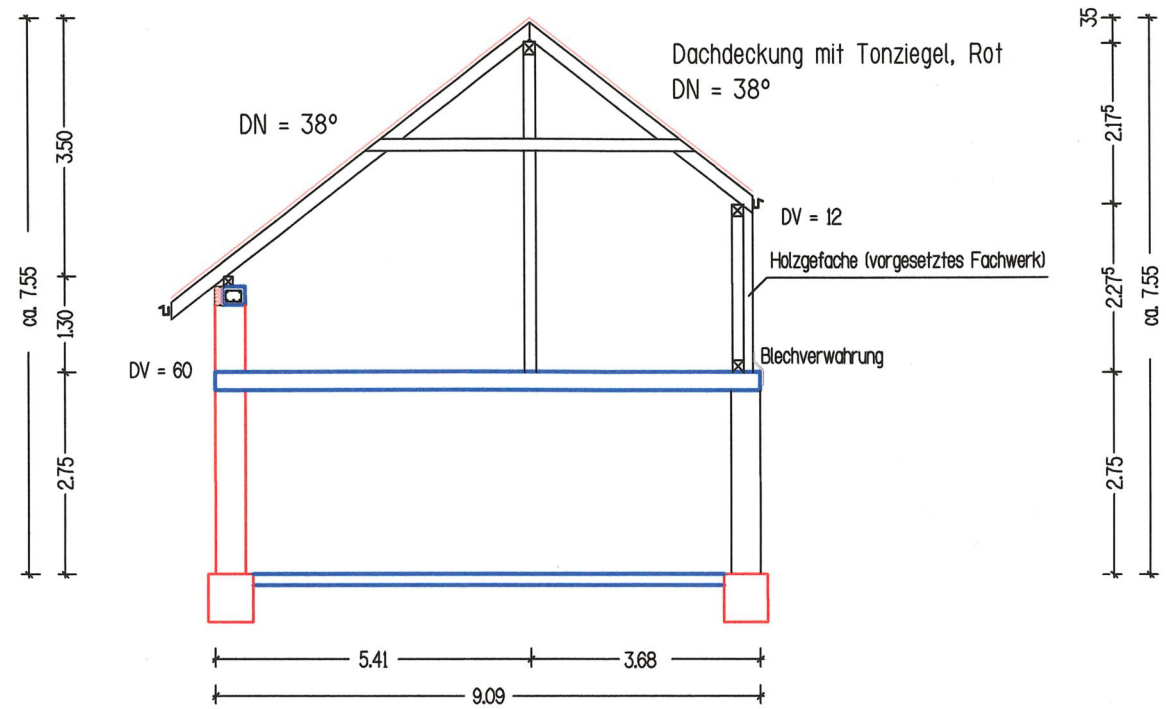
gefertigt, den 15.04.2024
Dipl.Ing.(FH) Ch.Zielbauer
Dipl.Ing.(FH) Th.Heiler
CAD-Sachb. : BK
CAD : KUE/23-0767

L.A.
[Signature]



GERINGER
WINKEL 158

Dieser Plan ist für die Verbindung mit dem Aus... Von den Bauausführenden sämtliche Maße am Bau zu prüfen. Dies betrifft Höhen der Ver- und Ent...



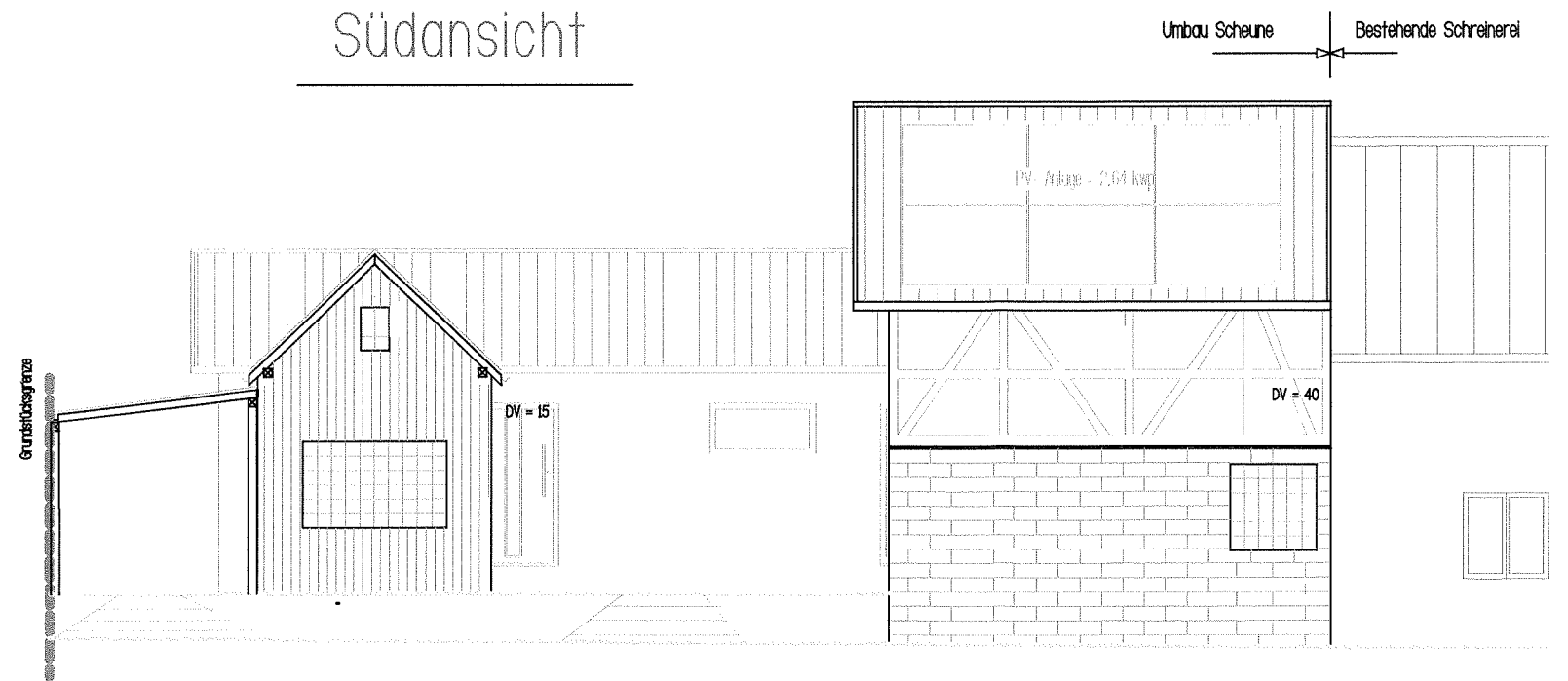
Dieser Plan ist für die
 Verbindung mit dem Au
 Von den Bauausführend
 sämtliche Maße am Bau
 zu prüfen. Dies betriff
 höhen der Ver- und Er

Westansicht



Geringer Winkel

Südansicht



Geringer Winkel

Dieser Plan ist für die Verbindung mit dem Aus Von den Bauausführenden sämtliche Maße am Bau zu prüfen. Dies betrifft höhen der Ver- und Ent